

BIBLIOTEKI UCZELNIANE WOBEC ŚRODOWISKA AKADEMICKIEGO NOWE OBSZARY DZIAŁANIA KRAKÓW 12-13 WRZEŚNIA 2019

przydatne informacje

PIERWSZY DZIEŃ KONFERENCJI / 12 WRZEŚNIA

- rejestracja uczestników – Biblioteka Główna AGH (budynek U-1, parter) od 9.30 do 12.00, w tym czasie będzie można również zwiedzić Bibliotekę oraz zapoznać się z ofertą Partnerów konferencji
- konferencja – Aula Centrum Ceramiki AGH (budynek B-8, parter, s. 0.10), o 12.00 zapraszamy na welcome party, otwarcie konferencji nastąpi o 13.00
- od 12.00 biuro konferencji – przed salą audytoryjną Centrum Ceramiki
- na kolację wieńczącą pierwszy dzień konferencji zapraszamy o 19.00 do Kompanii Kufłowej Pod Wawelem (ul. św. Gertrudy 26-29, podwawelem.eu), zainteresowanych wspólnym spacerem na kolację zapraszamy o 18.15 przed Bibliotekę Główną AGH

DRUGI DZIEŃ KONFERENCJI / 13 WRZEŚNIA

- konferencja – Aula Centrum Ceramiki AGH (budynek B-8, parter, s. 0.10), o 8.30 zapraszamy na poranną kawę, obrady rozpoczną się o 9.00
- biuro konferencji – przed salą audytoryjną Centrum Ceramiki
- na lunch zapraszamy o 14.30 do Restauracji Krakus (ul. Reymonta 15)

W czasie konferencji istnieje możliwość korzystania z sieci Wi-Fi (sieć AGH-Events, login: buwsa, hasło: BG.AGH.12.09).

Rozkłady jazdy komunikacji miejskiej
dostępne na www.mpk.krakow.pl i krakow.jakdojade.pl

Ceny biletów:

- 20-minutowy – 3.40 zł
- 50-minutowy lub jednorazowy – 4.60 zł
- 90-minutowy – 6.00 zł
- 24-godzinny – 15.00 zł
- 48-godzinny – 28.00 zł
- 72-godzinny – 42.00 zł

Bilety można kupić:

- w automatach znajdujących się na przystankach i w pojazdach komunikacji miejskiej lub u kierowcy (tylko bilety 90-minutowe)
- w aplikacjach mobilnych

Dojazd z Dworca Głównego (PKP, PKS) na Kampus AGH:
Przystanek początkowy: DWORZEC GŁÓWNY ZACHÓD
Autobus: 179, 304

Przystanek końcowy: AGH/UR

lub

Przystanek początkowy: POLITECHNIKA

Autobus: 308, 501, 511

Przystanek końcowy: CZARNOWIEJSKA

Dojazd z Kampusu AGH do Kompanii Kufłowej Pod Wawelem:

Przystanek początkowy: CZARNOWIEJSKA





Autobus: 114, 144, 173, 194

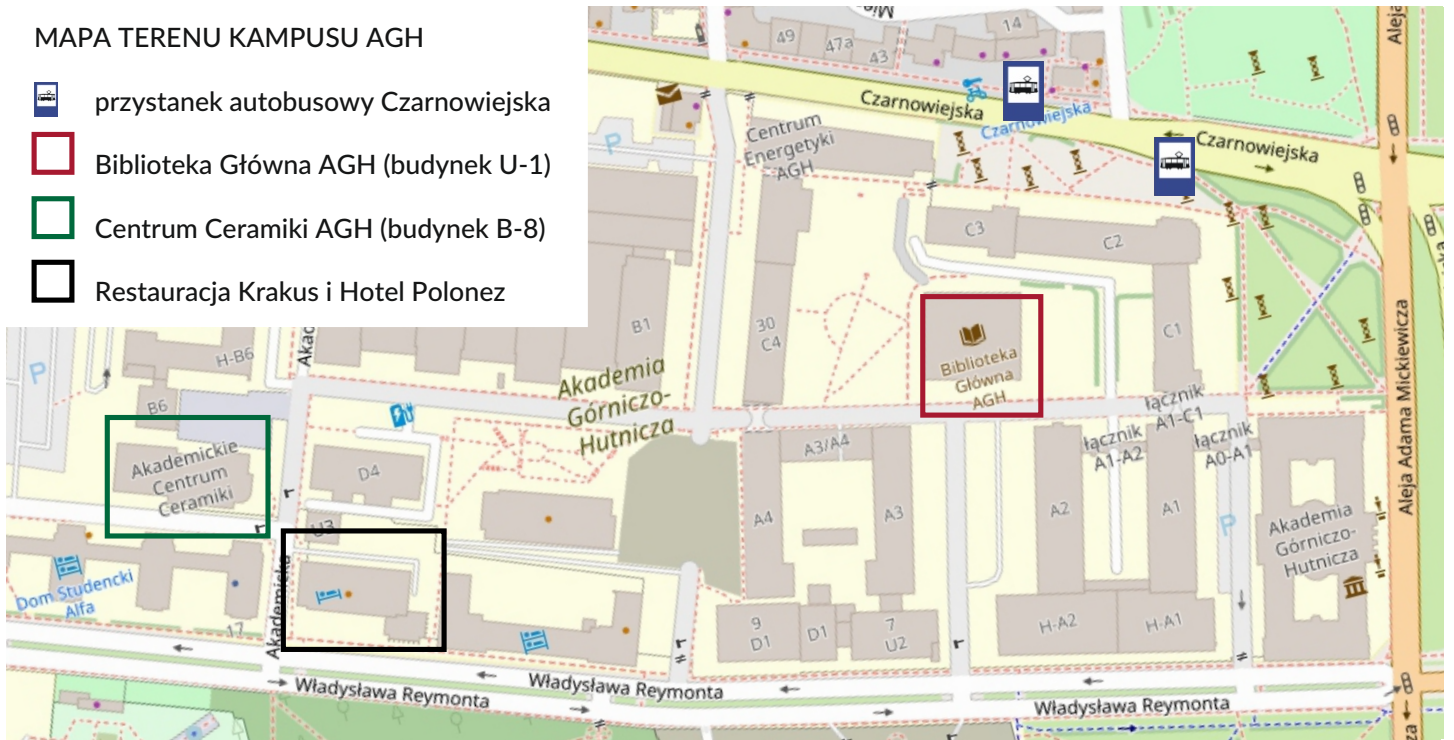
Przystanek: JUBILAT

Tramwaj: 1, 70

Przystanek końcowy: PLAC WSZYSTKICH ŚWIĘTYCH
lub pieszo przez centrum Krakowa (około 30 minut, mapa na odwrocie)

MAPA TERENU KAMPUSU AGH

-  przystanek autobusowy Czarnowiejska
-  Biblioteka Główna AGH (budynek U-1)
-  Centrum Ceramiki AGH (budynek B-8)
-  Restauracja Krakus i Hotel Polonez

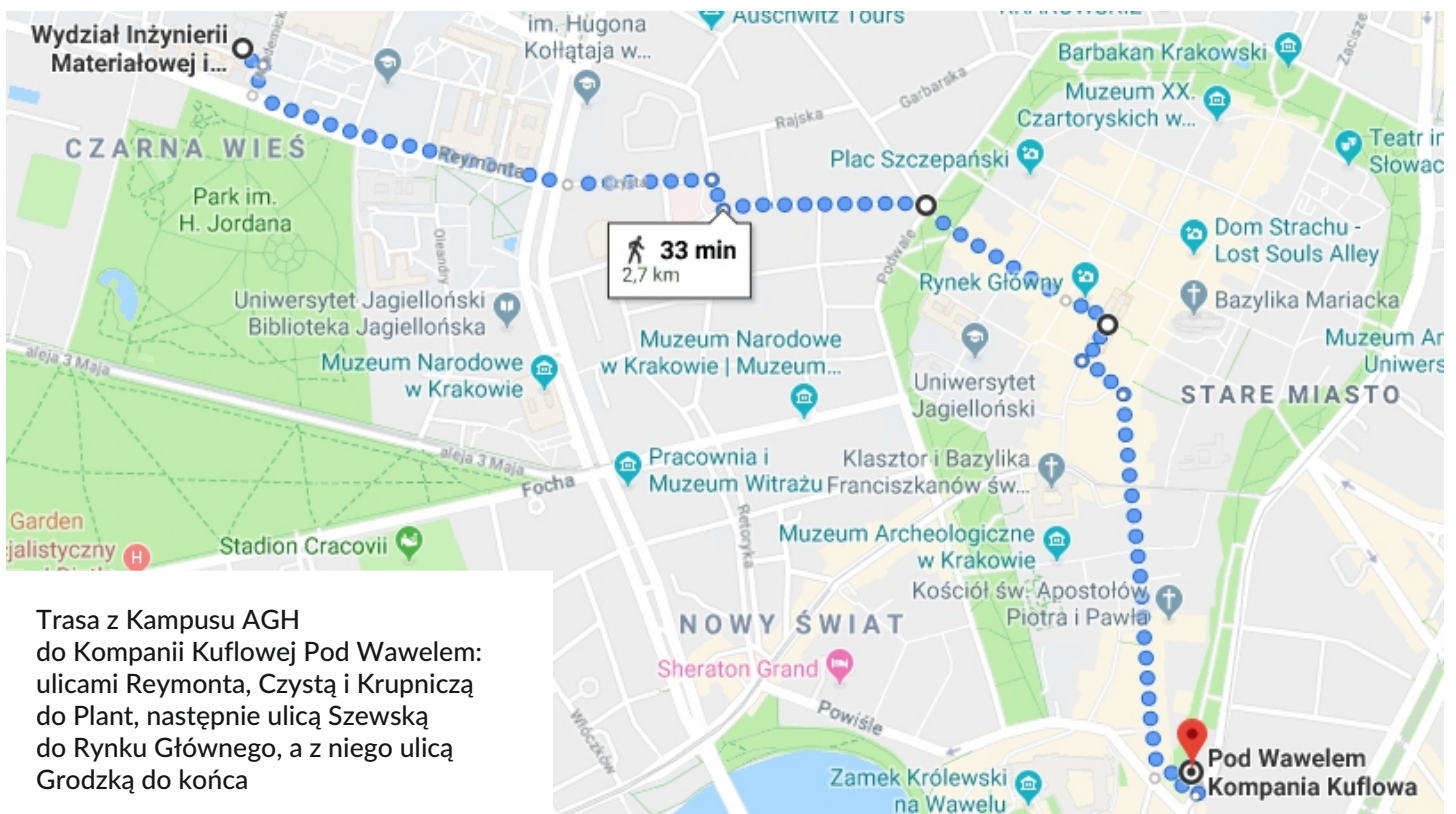


Warto sprawdzić:

- Magiczny Kraków – oficjalny serwis miejski krakow.pl
- Kraków Travel – turystyczna prezentacja Krakowa, prowadzona przez Krakowskie Biuro Festiwalowe krakow.travel
- Karnet Kraków – najważniejsze wydarzenia kulturalne karnet.krakow.pl
- Muzeum Narodowe w Krakowie – polecamy wystawę poświęconą życiu i twórczości Andrzeja Wajdy mnk.pl

Taksówki w Krakowie:

- Radio Taxi Barbakan – 196-61, 609-400-400
- Taxi Mega – 196-25, 124-124-124
- iCar – 653-55-55, 888-00-00
- Eko Taxi – 644-22-22



Trasa z Kampusu AGH do Kompanii Kuflowej Pod Wawelem: ulicami Reymonta, Czarną i Krupniczą do Plant, następnie ulicą Szewską do Rynku Głównego, a z niego ulicą Grodzką do końca